

12+1 Rally de Asturias

En memoria de Antonio Boto 1-2-3 SEP 2022 HISTÓRICO



HYUNDAI
ASTURDAI



FERRO-SEGUR



rallydeasturias.com



PRAVIA
DESCANSO DE REYES



Bajo nalón
Grupo Desarrollo Rural

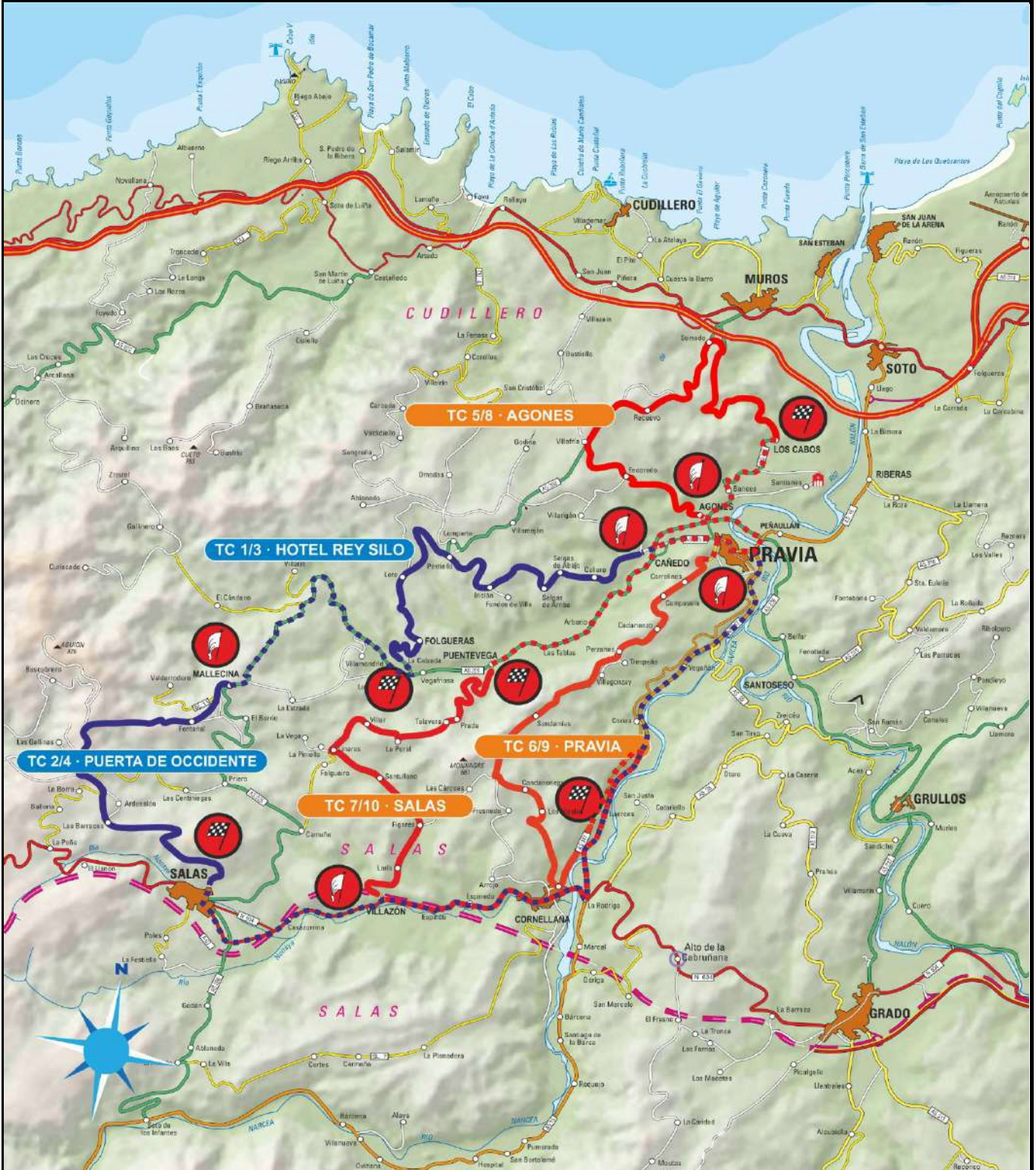


Service - Book
Asistencias

Indice

pag	contenido
1	Mapa General
2	Mapa 1ª Etapa
3	Mapa 2ª Etapa
4	Itinerario - Horario Etapa 1
5	Itinerario - Horario Etapa 2
6	Emplazamientos
8	Mapa SS 1/3 - Hotel Rey Silo
9	Mapa SS 2/4 - Puerta de Occidente
10	Mapa SS 5/8 - Agones
11	Mapa SS 6/9 - Pravia
12	Mapa SS 7/10 - Salas
14	Plano Parque Cerrado - Pravia
15	Road-Book Parque Cerrado - Asistencia Pravia
17	Plano Parque Asistencia - Pravia
21	Datos Asistencia
24	Zonas Asistencia Autorizada
26	Plano Ubicación Verificaciones Iniciales y Finales

Overall Map Mapa General



Leg 1 Map Mapa Etapa 1



Leg 2 Map

Mapa Etapa 2



ITINERARY / ITINERARIO

LEG 1 FRIDAY 2nd SEPTEMBER 2022 / 1ª ETAPA VIERNES 2 DE SEPTIEMBRE 2022

TC CH	LOCATION LOCALIZACIÓN	SS Distance RecorridoTC	Liaison distance Recorrido enlace	Total distance Recorrido total	Target time Tiempo impartido	Average Promedio	First Car Due Hora 1er vehículo
0	Start / Salida Rallye						15:00
0A	Service IN / Entrada Asistencia		4,980	4,980	0:13	22,98	15:13
Service / Asistencia (A)					0:20		
0B	Service OUT / Salida Asistencia						15:33
Refueling		(25,064)	(36,286)	(61,350)			
1	TC SS-1 / CH TC-1		2,410	2,410	0:13	11,12	15:46
SS/TC 1	HOTEL REY SILO 1	13,680					15:49
2	TC SS-2 / CH TC-2		8,780	22,460	0:34	39,64	16:23
SS/TC 2	PUERTA DE OCCIDENTE 1	11,384					16:26
2A	Regroup IN / Entrada Reagrupamiento		1,716	13,100	0:20	39,30	16:46

REGROUP SALAS / REAGRUPAMIENTO SALAS **0:35**

2B	Regroup OUT / Salida Reagrupamiento						17:21
2C	Service IN / Entrada Asistencia		23,380	23,380	0:30	46,76	17:51
Service / Asistencia (B)					0:40		
2D	Service OUT / Salida Asistencia						18:31
Refueling		(25,064)	(34,676)	(59,740)			
3	TC SS-3 / CH TC-3		2,410	2,410	0:15	9,64	18:46
SS/TC 3	HOTEL REY SILO 2	13,680					18:49
4	TC SS-4 / CH TC4		8,780	22,460	0:34	39,64	19:23
SS/TC 4	PUERTA DE OCCIDENTE 2	11,384					19:26
4A	Parc Fermé IN / Entrada Parque Cerrado		22,846	34,230	0:49	41,91	20:15
Friday Totals / Totales Viernes		50,128	75,302	125,430			

Sunrise/Orto 07:52 - Sunset/Ocaso 20:58

ITINERARY / ITINERARIO

LEG 2 SATURDAY 3rd SEPTEMBER 2022 / 2ª ETAPA SÁBADO 3 DE SEPTIEMBRE 2022

TC CH	LOCATION LOCALIZACIÓN	SS Distance Recorrido TC	Liaison distance Recorrido enlace	Total distance Recorrido total	Target time Tiempo impartido	Average Promedio	First Car Due Hora 1er vehículo
4B	Exit Parc Fermé / Salida Parque Cerrado						10:00
4C	Service IN / Entrada Asistencia		0,640	0,640	0:06	6,40	10:06
Service / Asistencia (C)					0:45		
4D	Service OUT / Salida Asistencia						10:51
Refueling		(40,704)	(36,016)	(76,720)			
5	TC SS-5 / CH TC-5		3,750	3,750	0:15	15,00	11:06
SS/TC 5	AGONES	13,848					11:09
6	TC SS-6 / CH TC-6		7,962	21,810	0:33	39,65	11:42
SS/TC 6	PRAVIA	14,515					11:45
7	TC SS-7 / CH TC-7 (CP Cornellana)		13,605	28,120	0:45	37,49	12:30
SS/TC 7	SALAS	12,341					12:33
7A	Regroup IN / Entrada Reagrupamiento		10,059	22,400	0:42	32,00	13:15

3

REGROUP PRAVIA / REAGRUPAMIENTO PRAVIA **0:30**

7B	Regroup OUT / Salida Reagrupamiento						13:45
7C	Service IN / Entrada Asistencia		0,640	0,640	0:06	6,40	13:51
Service / Asistencia (D)					0:45		
7D	Service OUT / Salida Asistencia						14:36
Refueling		(40,704)	(31,716)	(72,420)			
8	TC SS-8 / CH TC-8		3,750	3,750	0:15	15,00	14:51
SS/TC 8	AGONES	13,848					14:54
9	TC SS-9 / CH TC-9		7,962	21,810	0:33	39,65	15:27
SS/TC 9	PRAVIA	14,515					15:30
10	TC SS-10 / CH TC-10		12,495	27,010	0:40	40,52	16:10
SS/TC 10	SALAS	12,341					16:13
10A	Parc Fermé IN / Entrada Parque Cerrado		7,509	19,850	0:37	32,19	16:50

4

Saturday Totals / Totales Sábado **81,408** **68,372** **149,780**

Sunrise/Orto 07:53 - Sunset/Ocaso 20:56

TOTALS OF RALLY / TOTALES DEL RALLYE				
	SS TC	Liaison Enlace	Total	%
Friday 2nd September / Viernes 2 de Septiembre Sections 1,2 / Secciones 1,2	50,128	75,302	125,430	39,96%
Saturday 3rd September / Sábado 3 de Septiembre Sections 3,4,5 / Secciones 3,4,5	81,408	68,372	149,780	54,35%
Total 10 SS / TC	131,536	143,674	275,210	47,79%

Dirección de Carrera

HOTEL LA CASONA DEL BUSTO

c/ Rey Don Silo, nº 1

33120 - Pravia

N43°29'21" - W06°06'38"

Centros Médicos Referencia

Hospital San Agustín

Camino de Heros 6

33401 - Avilés

Tlfn: +34 985 123 000

N43°33'08" - W5°56'06"

Centro Salud Pravia

c/ Lin de Cubel s/n

33820 - Pravia

Tlfn: +34 985 820 096

N43°29'09" - W6°06'47"

Gobierno del Principado de Asturias

Servicio de Emergencias y Rescate

Alerta Teléfono 112

PARQUE ASISTENCIA

c/ Lin de Cubel - Pravia

N43°29'07" - W6°06'46"

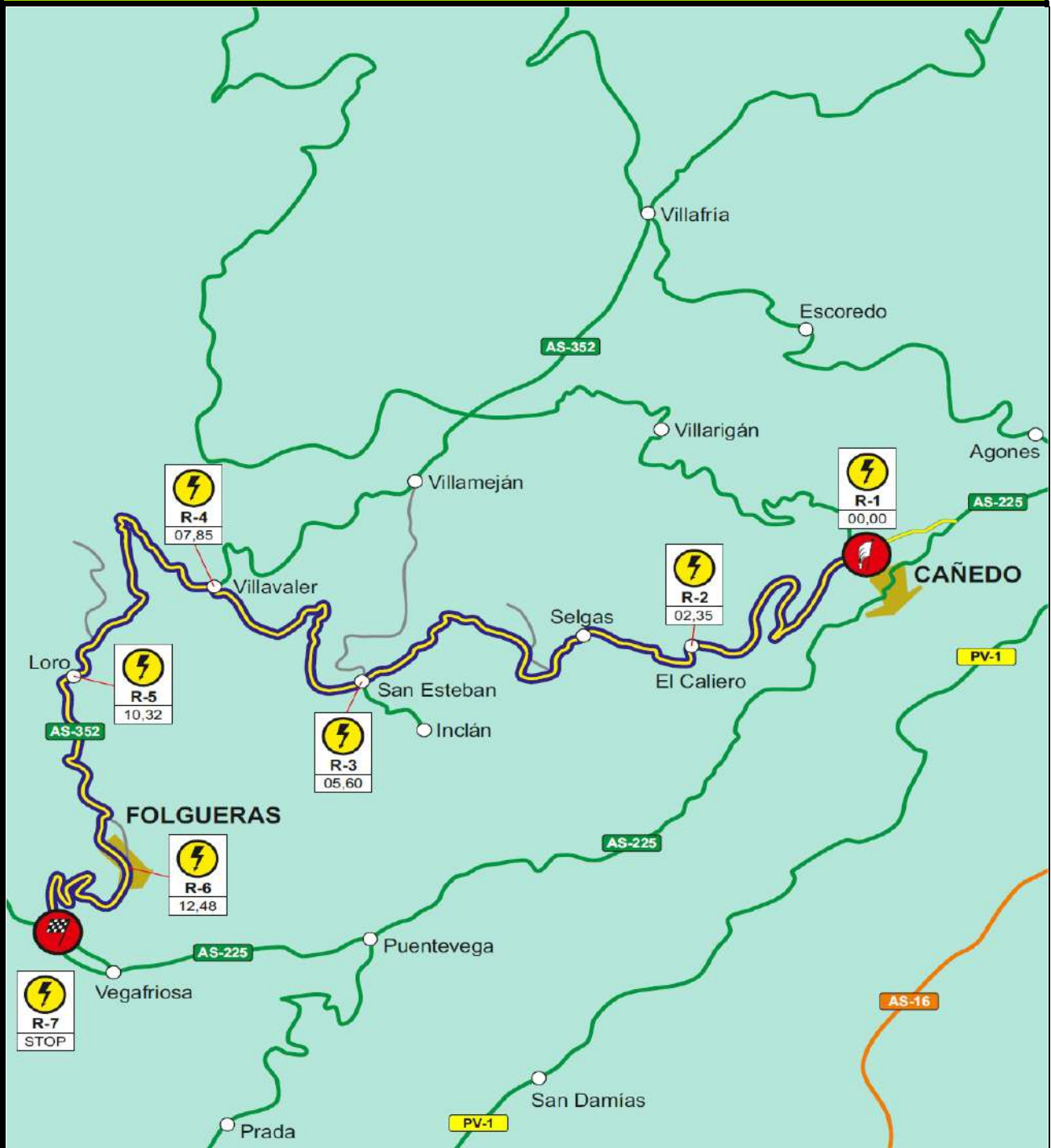


www.rallydeasturias.com

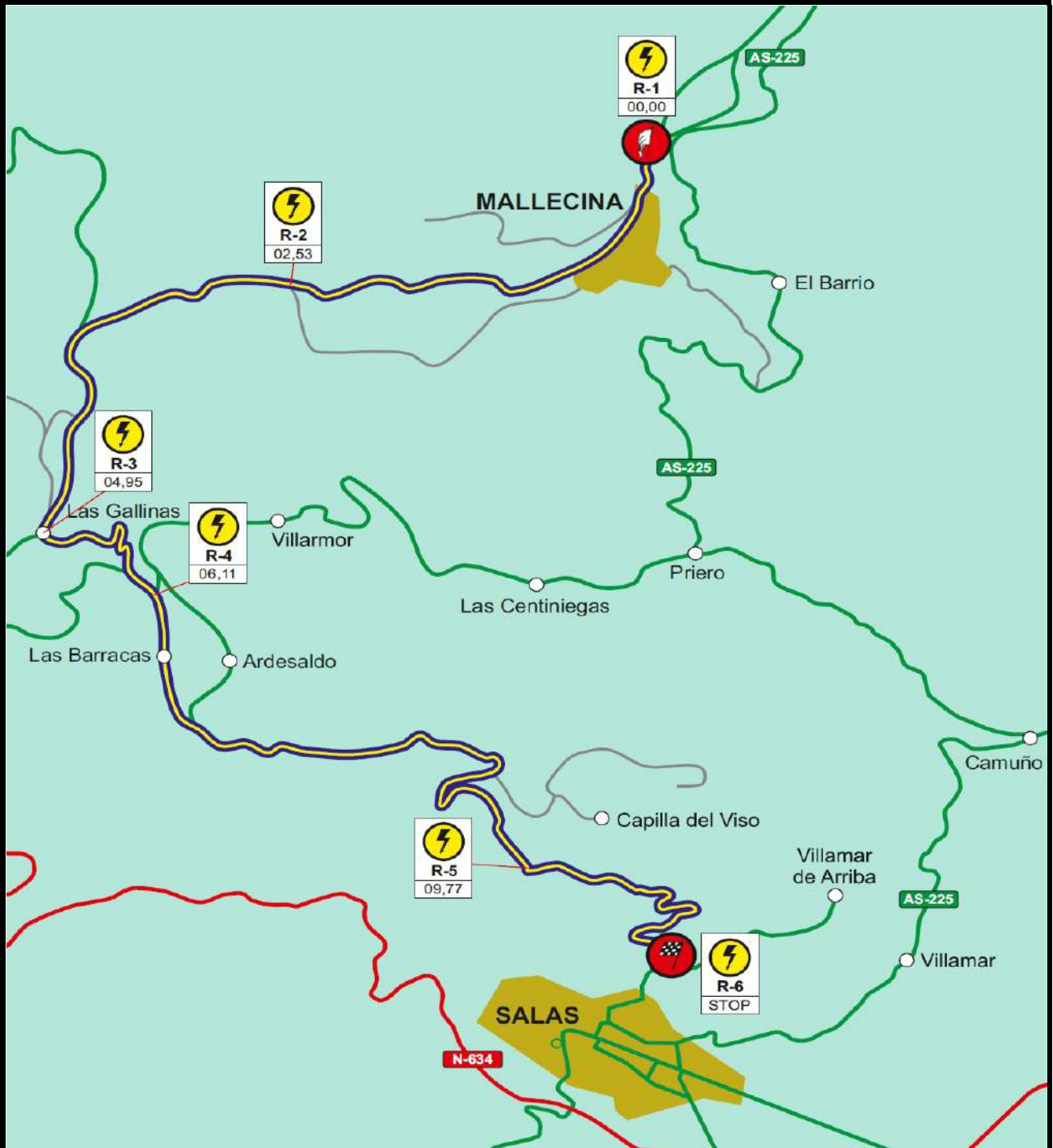


Mapas de los Tramos

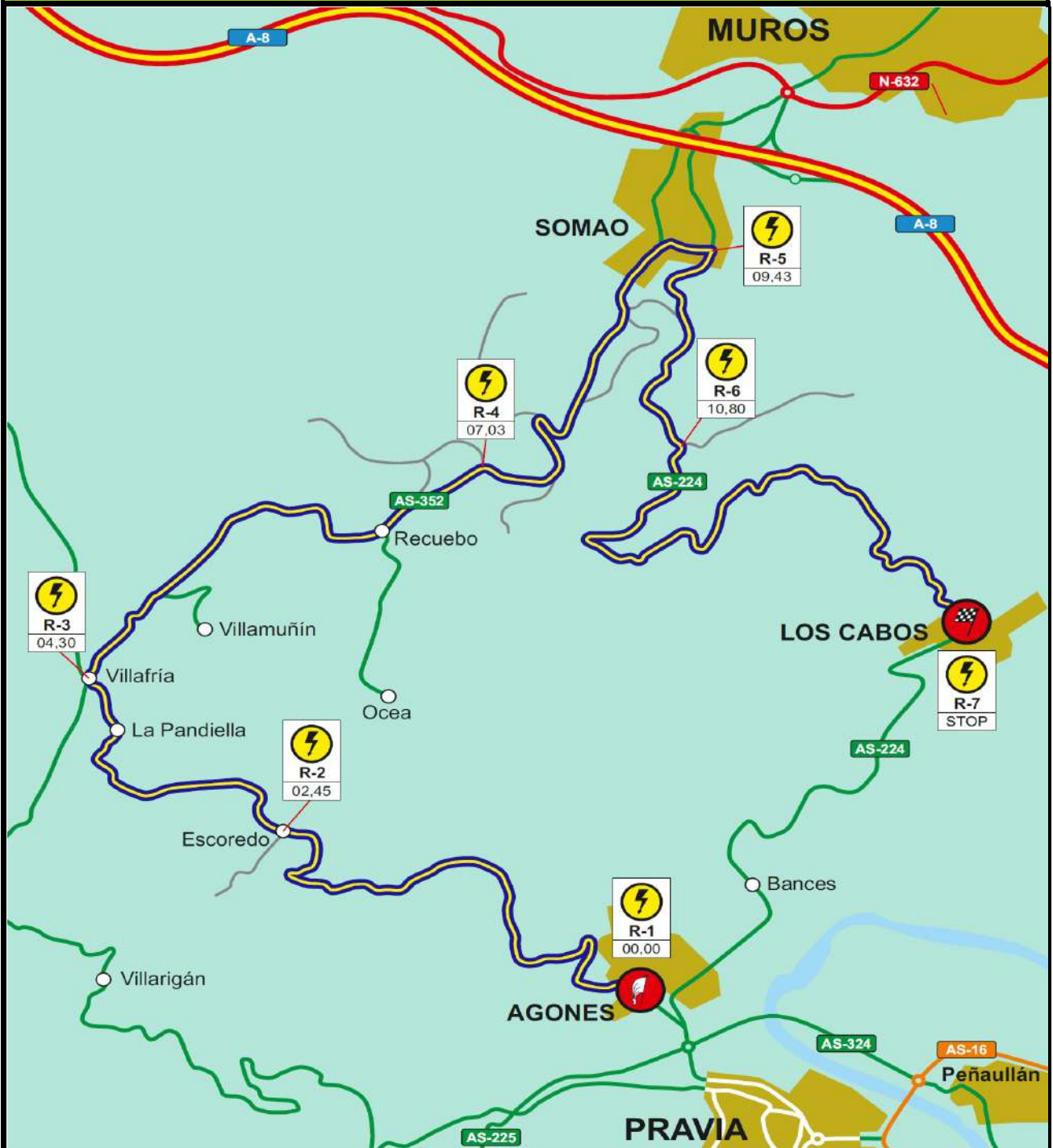
SS-TC 1-3 HOTEL REY SILO RADIOS



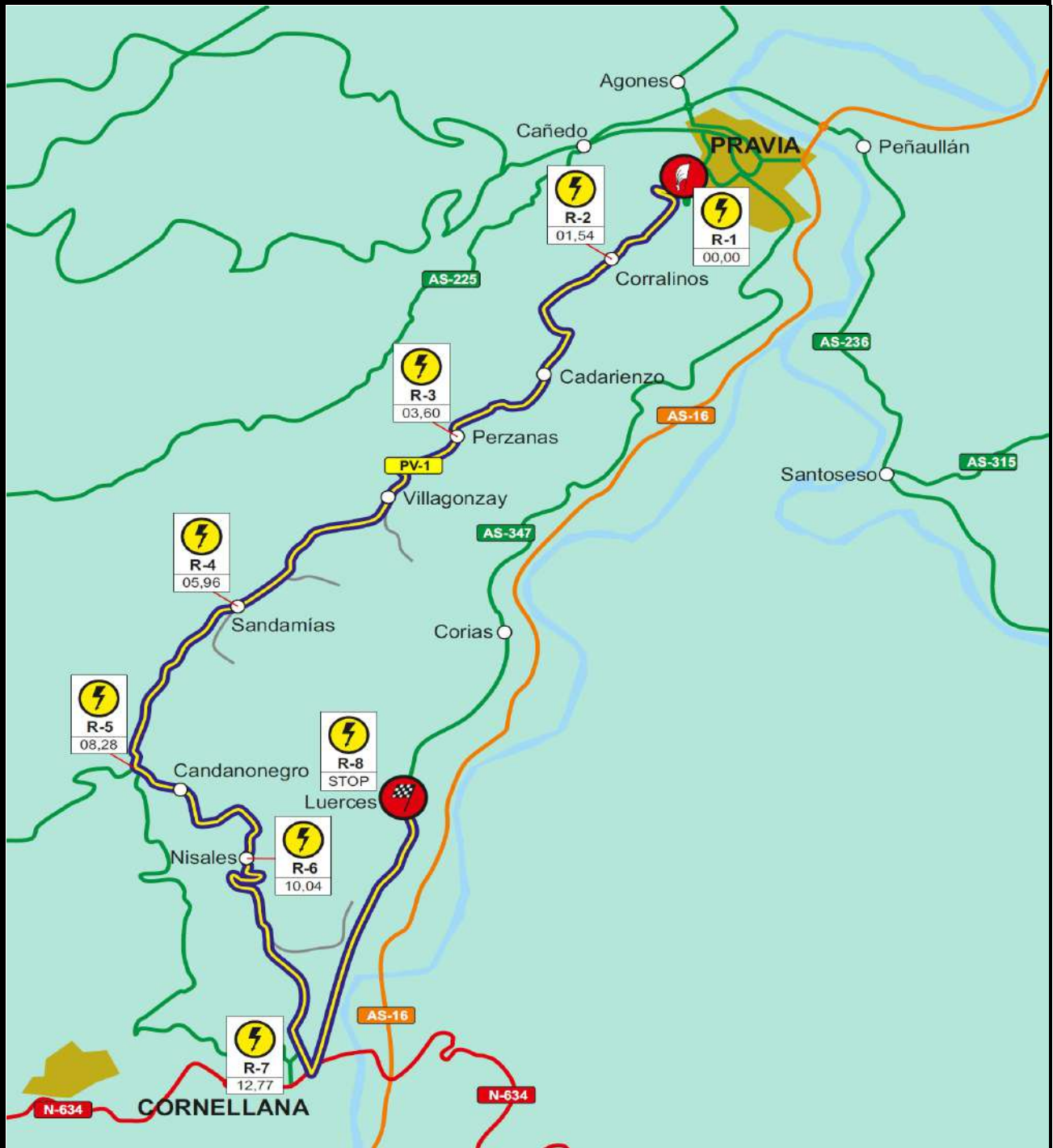
SS-TC 2-4 PUERTA DE OCCIDENTE RADIOS



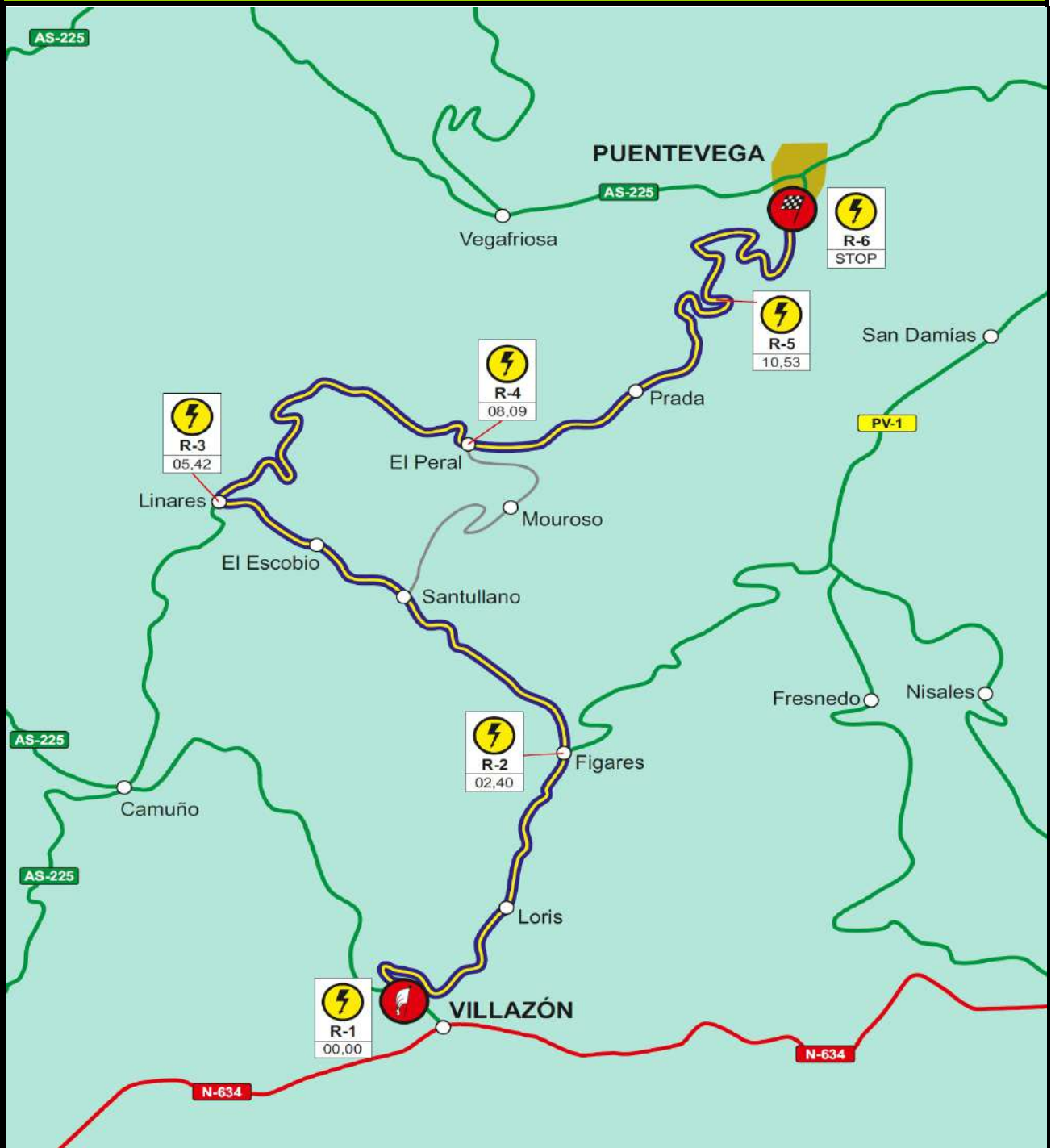
SS-TC 5-8 AGONES RADIOS



SS-TC 6-9 PRAVIA RADIOS



SS-TC 7-10 SALAS RADIOS



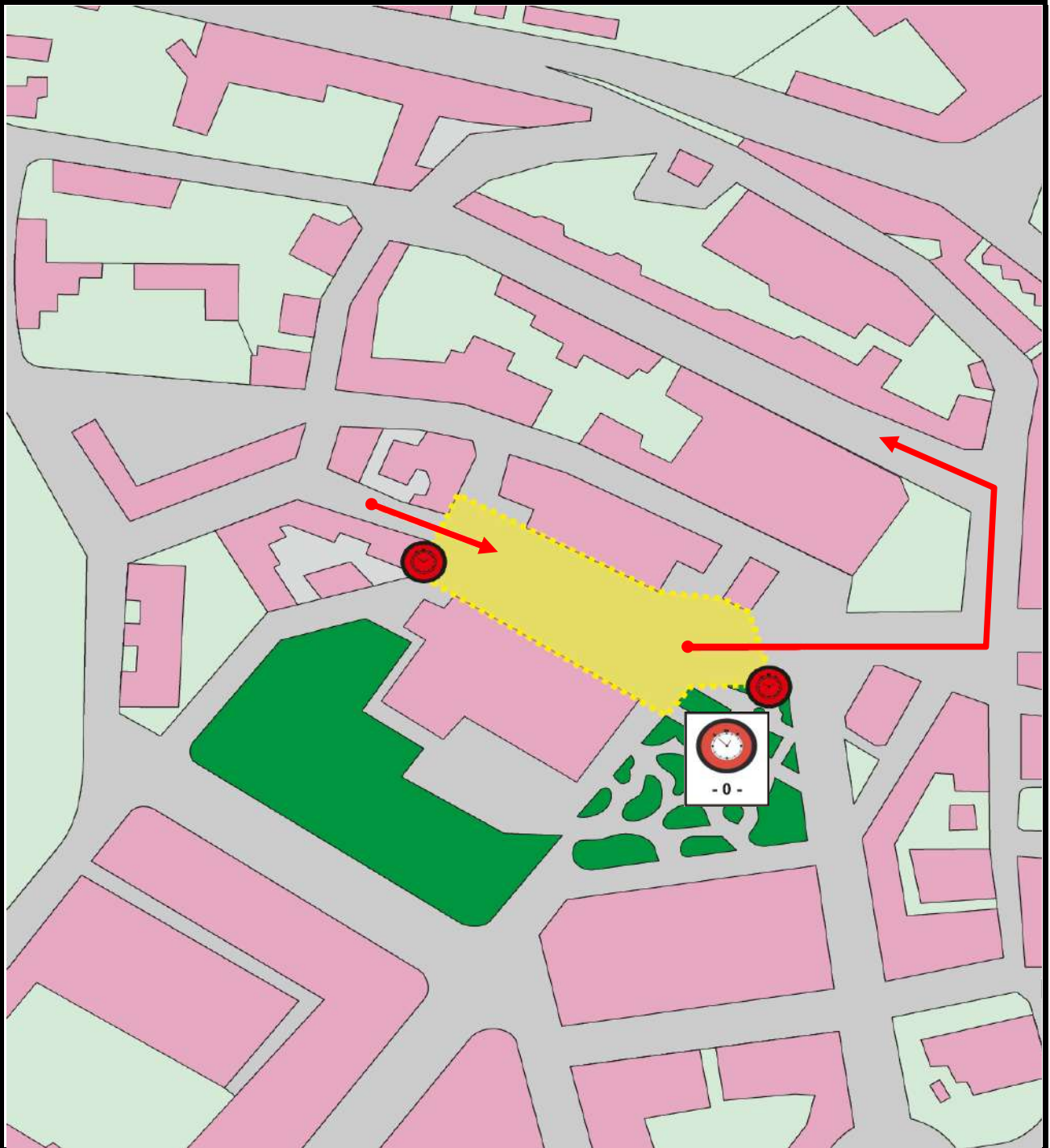


www.rallydeasturias.com



Recorridos Asistencia

PARC FERMÉ PARQUE CERRADO



Rally de Asturias



Parque Cerrado
Parc Fermé



Asistencia
Service

DISTANCE		DIRECTION	INFORMATION	Km to TC
TOTAL	PARTIAL			
0,000	0,000		Plaza Conde Guadalhorce N 43°29'23" W 06°06'43"	 0,640
0,160	0,160		 Avda. Carmen Miranda	0,480
0,290	0,130		 c/ Santiago López	0,350
0,500	0,210		c/ Garonda	0,140
0,570	0,070		 c/ Lin de Cubel	0,070

Rally de Asturias



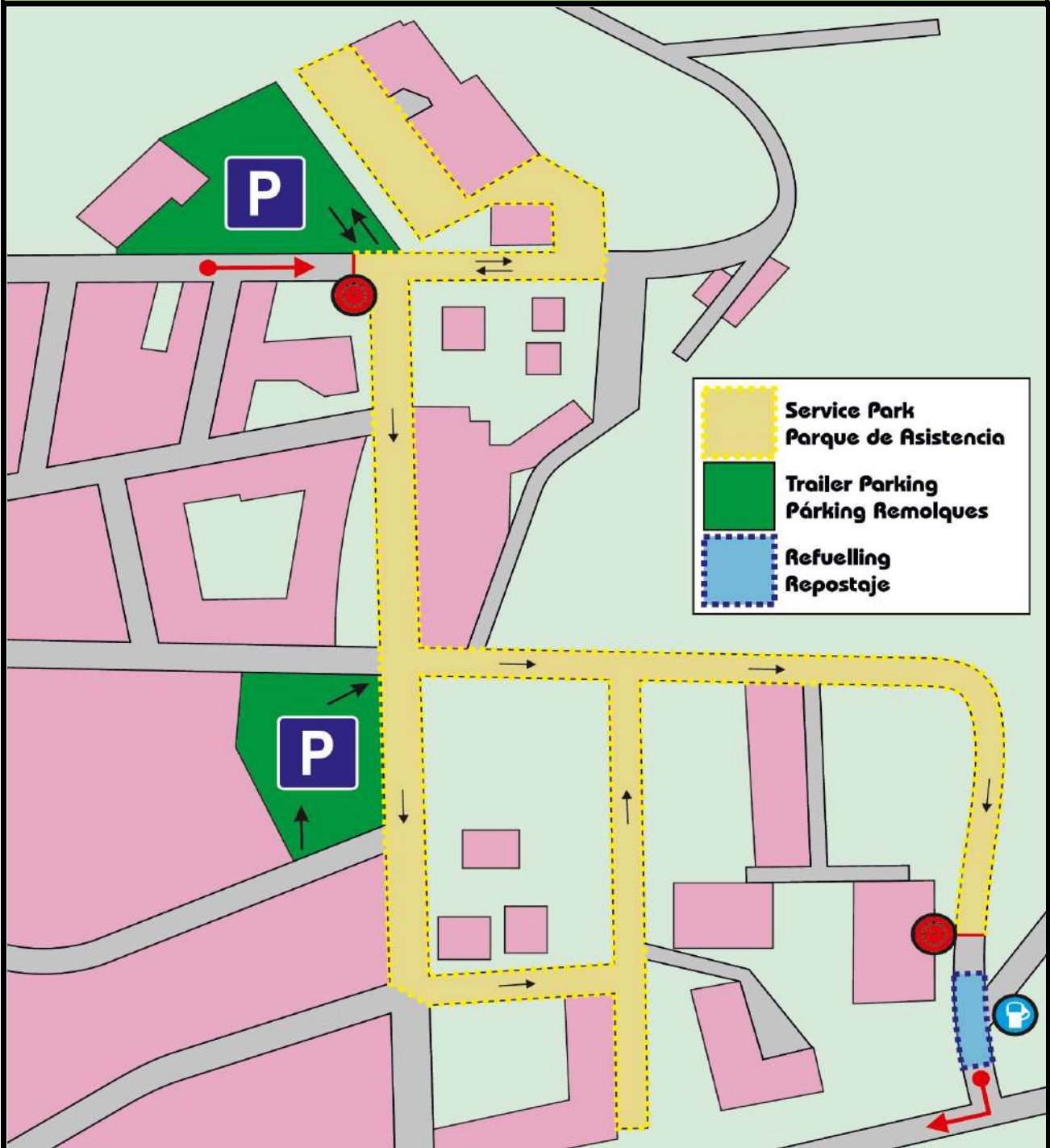
Parque Cerrado
Parc Fermé



Asistencia
Service

DISTANCE		DIRECTION	INFORMATION	Km to TC
TOTAL	PARTIAL			
0,640	0,070		c/ Lin de Cubel N 43°29'07" W 06°06'46"	
		6	Service / Asistencia	0,000

SERVICE PARK PARQUE DE ASISTENCIA







www.rallydeasturias.com



Datos Asistencias





Datos Asistencias Viernes 2 de Septiembre / Friday 2th September

ZONA DE ASISTENCIA SERVICE PARK	c/ Lin de Cubel - Pravia Asistencia "A"	N 43°29'07" W 06°06'46"	Etapas 1 Seccion 1
--	--	--	-------------------------------------

Entrada primer vehículo 1st Car In	15:13
Tiempo en Zona Asistencia Time in Service Area	0:20
Salida primer vehículo 1st Car Out	15:33

Desde la Salida del Rallye From Start Rallye

	Enlace Road section	Tramos Cron. Sp. Stage	Total
km	4,980	-	4,980

A la próxima Zona de asistencia To next Service Area

	Enlace Road section	Tramos Cron. Sp. Stage	Total
km	36,286	25,064	61,350

ZONA DE ASISTENCIA SERVICE PARK	c/ Lin de Cubel - Pravia Asistencia "B"	N 43°29'07" W 06°06'46"	Etapas 1 Seccion 2
--	--	--	-------------------------------------

Entrada primer vehículo 1st Car In	17:51
Tiempo en Zona Asistencia Time in Service Area	0:40
Salida primer vehículo 1st Car Out	18:31

Desde la Zona de asistencia anterior From previous Service Area

	Enlace Road section	Tramos Cron. Sp. Stage	Total
km	36,286	25,064	61,350

A la próxima Zona de asistencia To next Service Area

	Enlace Road section	Tramos Cron. Sp. Stage	Total
km	34,676	25,064	59,740



Datos Asistencias Sábado 3 de Septiembre / Saturday 3rd September

ZONA DE ASISTENCIA SERVICE PARK	c/ Lin de Cubel - Pravia Asistencia "C"	N 43°29'07" W 06°06'46"	Etapas 2 Sección 3
--	--	--	-------------------------------------

Entrada primer vehículo 1st Car In	10:06
Tiempo en Zona Asistencia Time in Service Area	0:45
Salida primer vehículo 1st Car Out	10:51

Desde la Zona de asistencia anterior From previous Service Area			
	Enlace Road section	Tramos Cron. Sp. Stage	Total
km	34,676	25,064	59,740

A la próxima Zona de asistencia To next Service Area			
	Enlace Road section	Tramos Cron. Sp. Stage	Total
km	36,016	40,704	76,720

ZONA DE ASISTENCIA SERVICE PARK	c/ Lin de Cubel - Pravia Asistencia "D"	N 43°29'07" W 06°06'46"	Etapas 2 Sección 4
--	--	--	-------------------------------------

Entrada primer vehículo 1st Car In	13:51
Tiempo en Zona Asistencia Time in Service Area	0:45
Salida primer vehículo 1st Car Out	14:36

Desde la Zona de asistencia anterior From previous Service Area			
	Enlace Road section	Tramos Cron. Sp. Stage	Total
km	36,016	40,704	76,720

A Fin Rallye To Finish Rallye			
	Enlace Road section	Tramos Cron. Sp. Stage	Total
km	31,716	40,704	72,420



www.rallydeasturias.com



Zonas Asistencia Permitida
Authorized Service Zone

Zonas Asistencia Permitida / Authorized Service Zone

to	a	Road-Book		coordinates		Road-Book		coordinates
		Pag.	Picture			Pag.	Picture	
Leg 1								
SS1	SS2	20	9	N 43°28'00 W 06°11'59	➔	20	10	73°29'21 W 06°14'59
CH2A	CH2B	33	5	N 43°24'24 W 06°15'11	➔	34	6	N 43°24'05 W 06°14'12
SS3	SS4	44	9	N 43°28'00 W 06°11'59	➔	44	10	N 43°27'21 W 06°14'59
SS4	CH4A	53	15	N 43°24'24 W 06°15'11	➔	54	16	N 43°24'05 W 06°14'12
Leg 2								
SS5	SS6	70	9	N 43°31'01 W 06°06'10	➔	70	10	N 43°29'40 W 06°07'03
SS6	SS7	83	22	N 43°24'40 W 06°09'58	➔	83	23	N 43°24'35 W 06°12'21
SS7	CH7A	90	8	N 43°27'41 W 06°10'42	➔	90	9	N 43°29'35 W 06°07'03
SS8	SS9	106	9	N 43°31'01 W 06°06'10	➔	106	10	N 43°29'40 W 06°07'03
SS9	SS10	118	17	N 43°24'40 W 06°09'58	➔	118	18	N 43°24'35 W 06°12'21
SS10	CH10A	124	8	N 43°27'41 W 06°10'42	➔	124	9	N 43°29'22 W 06°07'45



www.rallydeasturias.com



Plano Ubicación Verificaciones Finales

Mapa Ubicación Verificaciones Finales

